



ประกาศผู้อำนวยการการเลือกตั้งประจำจังหวัดร้อยเอ็ด
เรื่อง รูปแบบการแบ่งเขตเลือกตั้งสมาชิกสภาเทศบาลตำบลศรีสว่าง
อำเภอโพทราย จังหวัดร้อยเอ็ด
เพื่อรับฟังความคิดเห็นและข้อเสนอแนะจากประชาชนในเขตเลือกตั้ง

ด้วยพระราชบัญญัติการเลือกตั้งสมาชิกสภาท้องถิ่นหรือผู้บริหารท้องถิ่น พ.ศ. ๒๕๖๒ และระเบียบคณะกรรมการการเลือกตั้งว่าด้วยการเลือกตั้งสมาชิกสภาท้องถิ่นหรือผู้บริหารท้องถิ่น พ.ศ. ๒๕๖๒ และที่แก้ไขเพิ่มเติม ได้กำหนดหลักเกณฑ์และวิธีการแบ่งเขตเลือกตั้งสมาชิกสภาท้องถิ่น ให้ผู้อำนวยการการเลือกตั้งประจำจังหวัดดำเนินการเกี่ยวกับการแบ่งเขตเลือกตั้งของแต่ละองค์กรปกครองส่วนท้องถิ่น โดยพิจารณาจากประกาศจำนวนราษฎรที่ผู้อำนวยการทะเบียนกลางประกาศในที่สุดท้ายก่อนที่จะมีการเลือกตั้ง (ณ วันที่ ๓๑ ธันวาคม พ.ศ. ๒๕๖๗) และในการแบ่งเขตเลือกตั้งให้จัดให้มีจำนวนราษฎรในแต่ละเขตเลือกตั้งใกล้เคียงกันมากที่สุดและพื้นที่ของแต่ละเขตเลือกตั้งต้องติดต่อกัน เว้นแต่ตามสภาพพื้นที่ขององค์กรปกครองส่วนท้องถิ่นทำให้ไม่อาจแบ่งเขตเลือกตั้งให้มีพื้นที่ติดต่อกันได้ จะกำหนดให้เขตเลือกตั้งมีพื้นที่ไม่ติดต่อกันเท่าที่จำเป็นก็ได้

เพื่อให้การแบ่งเขตเลือกตั้งสมาชิกสภาเทศบาลตำบลศรีสว่าง เป็นไปด้วยความเรียบร้อย อาศัยอำนาจตามความในข้อ ๑๓/๑ ของระเบียบคณะกรรมการการเลือกตั้งว่าด้วยการเลือกตั้งสมาชิกสภาท้องถิ่นหรือผู้บริหารท้องถิ่น พ.ศ. ๒๕๖๒ และที่แก้ไขเพิ่มเติม จึงประกาศรูปแบบการแบ่งเขตเลือกตั้งสมาชิกสภาเทศบาลตำบลศรีสว่าง จำนวน ๓ รูปแบบ เพื่อรับฟังความคิดเห็นและข้อเสนอแนะจากประชาชนในเขตเลือกตั้ง รายละเอียดตามเอกสารแนบท้ายประกาศนี้

ดังนั้น จึงขอเชิญชวนประชาชนในเขตเลือกตั้งแสดงความคิดเห็นและข้อเสนอแนะต่อรูปแบบการแบ่งเขตเลือกตั้งดังกล่าว ทั้งนี้ หากผู้ใดประสงค์จะแสดงความคิดเห็น และข้อเสนอแนะให้จัดทำความคิดเห็นและข้อเสนอแนะเป็นหนังสือตามแบบแสดงความคิดเห็นเกี่ยวกับร่างประกาศแบ่งเขตเลือกตั้ง โดยยื่นด้วยตนเอง หรือส่งทางไปรษณีย์ลงทะเบียน กรณีส่งทางไปรษณีย์ให้ถือวันประทับตราส่งไปรษณีย์ต้นทางเป็นวันยื่นแบบแสดงความคิดเห็นและข้อเสนอแนะดังกล่าว โดยยื่นภายในเจ็ดวันนับตั้งแต่วันประกาศ (วันที่ ๙ ธันวาคม ๒๕๖๘ ถึงวันที่ ๑๖ ธันวาคม ๒๕๖๘) ให้ผู้อำนวยการการเลือกตั้งประจำจังหวัดร้อยเอ็ด ณ สำนักงานคณะกรรมการการเลือกตั้งประจำจังหวัดร้อยเอ็ด เลขที่ ๕๗๙ หมู่ที่ ๔ ถนนร้อยเอ็ด - โพนทอง ตำบลเหนือเมือง อำเภอเมืองร้อยเอ็ด จังหวัดร้อยเอ็ด ๔๕๐๐๐ ทั้งนี้ สามารถติดต่อสอบถามรายละเอียดเพิ่มเติมได้ที่สำนักงานเทศบาลตำบลศรีสว่าง หรือ สำนักงานคณะกรรมการการเลือกตั้งประจำจังหวัดร้อยเอ็ด

ทั้งนี้ สามารถดาวน์โหลดข้อมูลรูปแบบการแบ่งเขตเลือกตั้ง ได้ทางเว็บไซต์ของสำนักงานคณะกรรมการการเลือกตั้งประจำจังหวัดร้อยเอ็ด www.ect.go.th/ect_th/th/db_๑๑๙_ect_th_download_๓๐๔ หรือ ทาง QR Code ท้ายประกาศนี้ หรือสอบถามข้อมูลเพิ่มเติมทางหมายเลขโทรศัพท์ ๐ ๔๓๕๑ ๖๖๗๒

จึงประกาศให้ทราบโดยทั่วกัน

ประกาศ ณ วันที่ ๘ ธันวาคม พ.ศ.๒๕๖๘



(นางพรรณวิภา สังขทิพย์)

ผู้อำนวยการการเลือกตั้งประจำจังหวัดร้อยเอ็ด



ศึกษาร่างประกาศฯ และรูปแบบเขตเลือกตั้ง

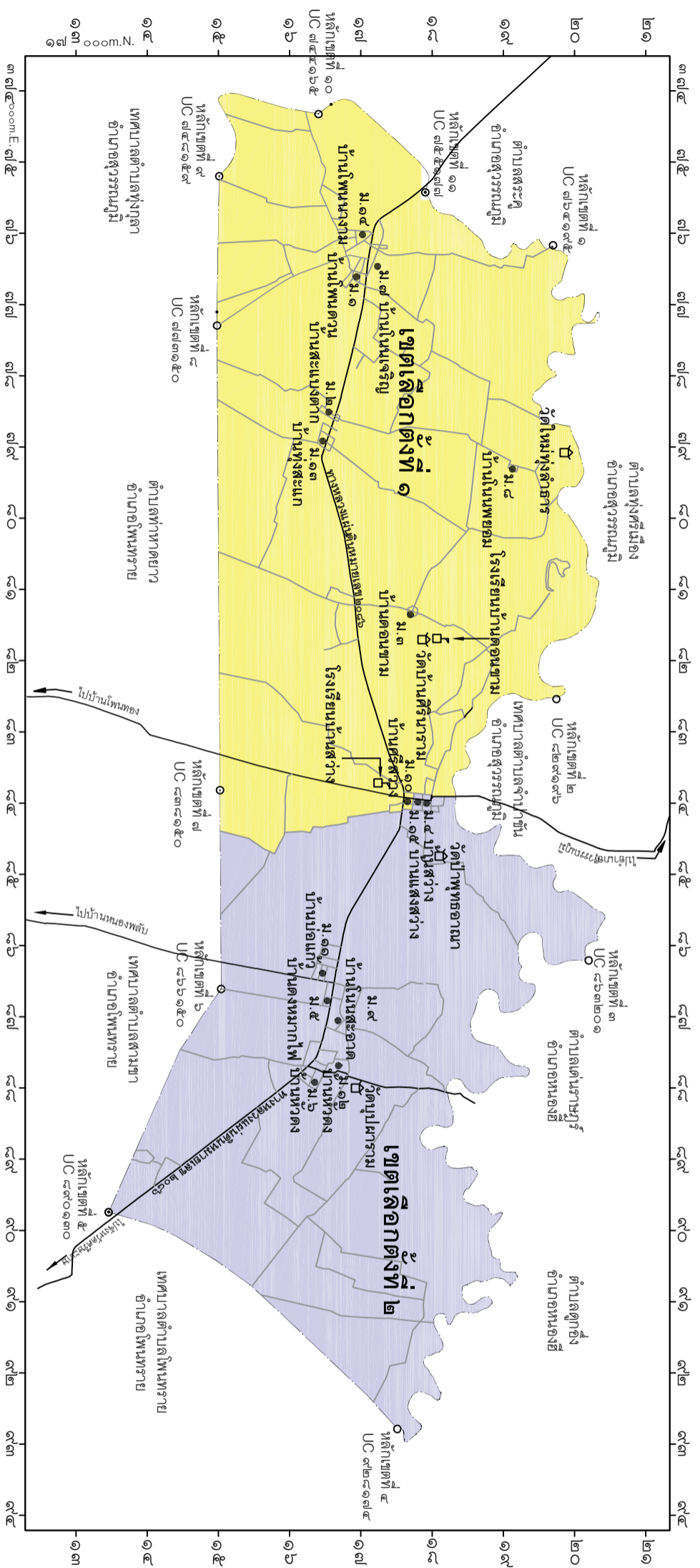
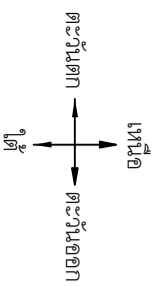


ดาวน์โหลดแบบแสดงความเห็นหรือข้อเสนอแนะ

แผนที่แบ่งเขตเลือกตั้งสมาชิกเทศบาลตำบลศรีสว่าง อำเภอโพธาราย จังหวัดร้อยเอ็ด

รูปแบบที่ ๑

มาตราส่วน ๑:๕๐,๐๐๐
๐.๕ ๑ ๒ กิโลเมตร



รูปแบบที่ ๑

เขตเลือกตั้งที่ ๑		เขตเลือกตั้งที่ ๒	
หมู่ที่	ชื่อหมู่บ้าน	หมู่ที่	ชื่อหมู่บ้าน
๑	บ้านโพมุดวน	๔	บ้านสว่าง
๒	บ้านตะแบงตาก	๕	บ้านดงหมากไฟ
๓	บ้านดอนขาม	๖	บ้านหัวดง
๔	บ้านโนนเจริญ	๗	บ้านโนนสะอาด
๕	บ้านโนนพยอม	๘	บ้านโพนแก้ว
๖	บ้านศรีสว่าง	๙	บ้านหัวดง
๗	บ้านทุ่งตะแบก	๑๐	บ้านแสงสว่าง
๘	บ้านโพมุดวน		
รวมจำนวนราษฎร		รวมจำนวนราษฎร	
๓,๖๖๔		๓,๗๕๖	

ค่าเฉลี่ยจำนวนราษฎรต่อหนึ่งเขตเลือกตั้ง ๓,๗๓๐ คน (A)

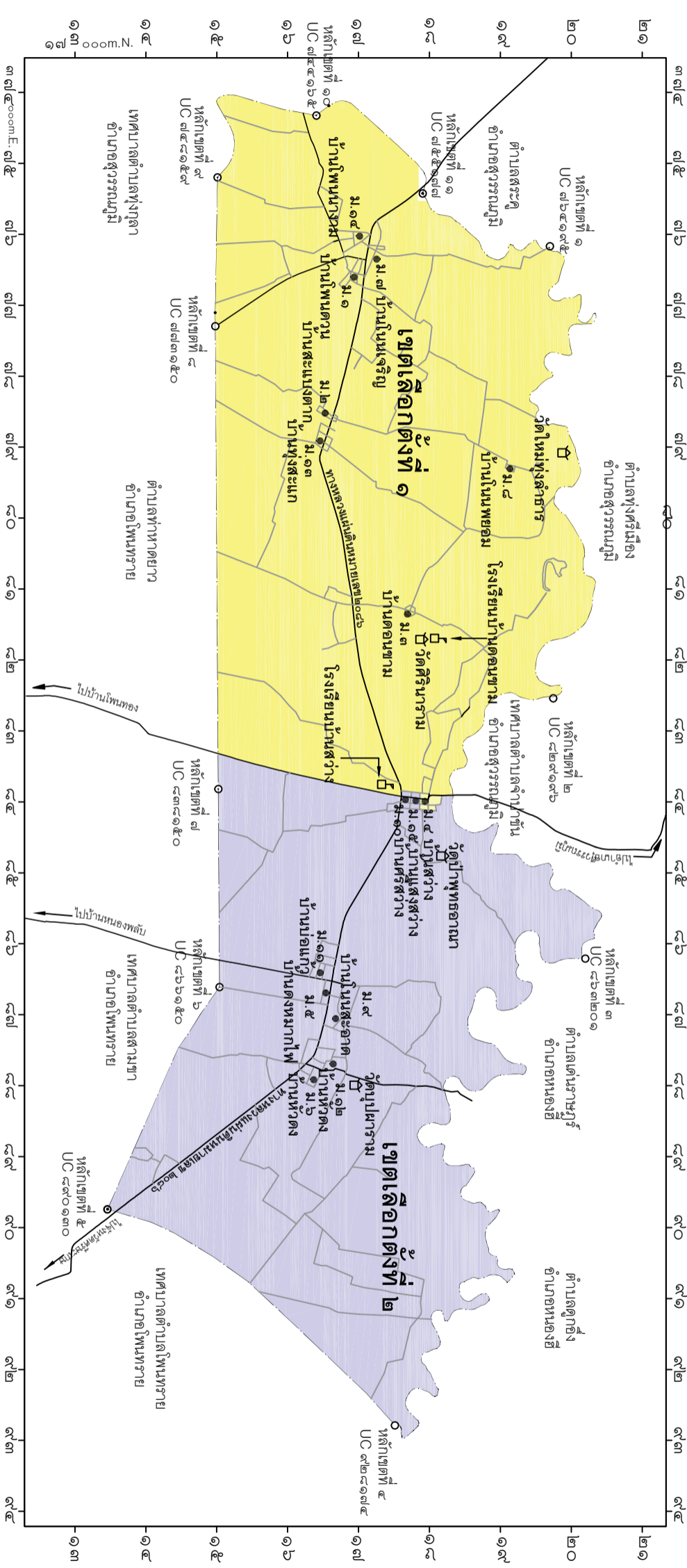
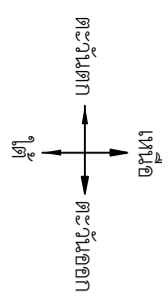
เขตเลือกตั้งมากที่สุด(เขต ๒) มากกว่าค่าเฉลี่ย ร้อยละ -๑.๗๗ (C)
เขตเลือกตั้งน้อยที่สุด(เขต ๑) น้อยกว่าค่าเฉลี่ย ร้อยละ +๑.๗๗ (C)
ผลต่างเขตมากที่สุดกับน้อย คือ เขต ๒ กับ เขต ๑ = ๑๒๒ คน
คิดเป็นร้อยละ ๓.๕๔ ของค่าเฉลี่ยจำนวนราษฎรต่อหนึ่งเขตเลือกตั้ง (D)

- เครื่องหมาย**
- เขตเทศบาล
 - เขตอำเภอ
 - เขตตำบล เขตองค์การบริหารส่วนตำบล
 - ทางหลวง ถนน ซอย
 - สะพาน
 - แม่น้ำ คลอง ห้วย
 - อ่างเก็บน้ำ หนอง บึง
 - สถานที่ราชการ
 - วิทยาลัย โรงเรียน
 - โรงพยาบาลส่งเสริมสุขภาพประจำตำบล
 - วัด ศาลมณฑลสถาน
 - เขตเลือกตั้งที่ ๑
 - เขตเลือกตั้งที่ ๒

แผนที่แบ่งเขตเลือกตั้งสมาชิกสภาเทศบาลตำบลศรีสว่าง อำเภอโพธาราย จังหวัดร้อยเอ็ด

รูปแบบที่ ๒

มาตราส่วน ๑:๕๐,๐๐๐
๐.๕ ๑ ๒ กิโลเมตร



เครื่องหมาย

- เขตเทศบาล
- เขตอำเภอ
- เขตตำบล เขตองค์การบริหารส่วนตำบล
- ทางหลวง ถนน ซอย
- สะพาน
- แม่น้ำ คลอง ห้วย
- อ่างเก็บน้ำ หนอง บึง
- สถานที่ราชการ
- วิทยาลัย โรงเรียน
- โรงพยาบาลส่งเสริมสุขภาพประจำตำบล
- วัด ศาสนสถาน
- เขตเลือกตั้งที่ ๑
- เขตเลือกตั้งที่ ๒

รูปแบบที่ ๒

เขตเลือกตั้งที่ ๑		เขตเลือกตั้งที่ ๒	
หมู่ที่	ชื่อหมู่บ้าน	หมู่ที่	ชื่อหมู่บ้าน
๑	บ้านโพธิ์นิมิต	๕	บ้านดงหมากไฟ
๒	บ้านดงแมงตากล	๖	บ้านหัวดง
๓	บ้านดงอนงาม	๗	บ้านนิมิตระอาด
๔	บ้านสว่าง	๘	บ้านศรีสว่าง
๕	บ้านนิมิตเจริญ	๙	บ้านอ้อมแก้ว
๖	บ้านนิมิตพยอม	๑๐	บ้านหัวดง
๗	บ้านทุ่งสะแก	๑๑	บ้านอ้อมแก้ว
๘	บ้านโพธิ์นิมิต	๑๒	บ้านหัวดง
๑๓	บ้านโพธิ์นิมิต	๑๓	บ้านดงสว่าง
๑๔	บ้านโพธิ์นิมิต	๑๔	บ้านดงสว่าง
รวมจำนวนราษฎร		รวมจำนวนราษฎร	
๓,๕๖๕		๓,๘๖๖	

ค่าเฉลี่ยจำนวนราษฎรต่อหนึ่งเขตเลือกตั้ง ๓,๗๓๐ คน (A)

เขตเลือกตั้งมากที่สุด(เขต ๒) มากกว่าค่าเฉลี่ย ร้อยละ +๔.๔๕ (C)

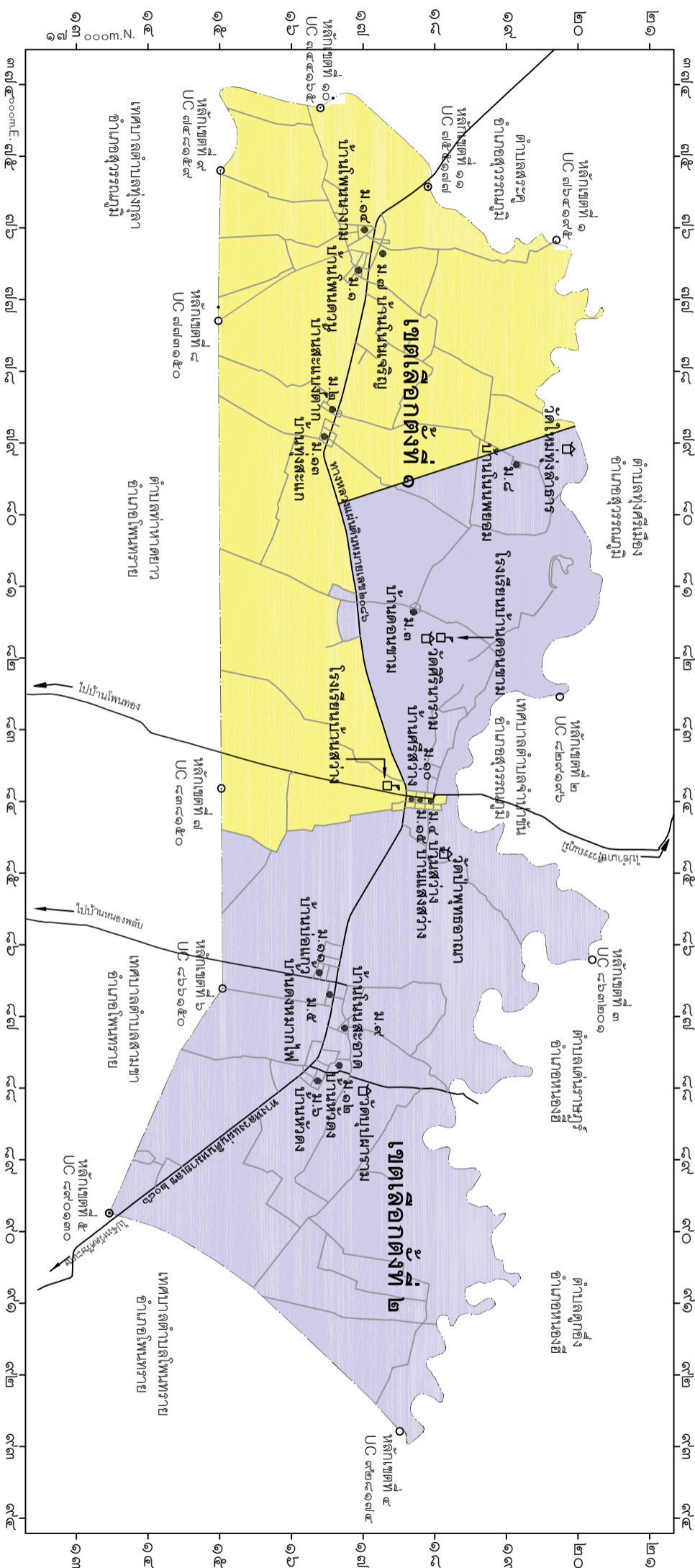
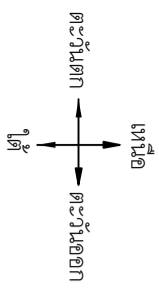
เขตเลือกตั้งน้อยที่สุด(เขต ๑) น้อยกว่าค่าเฉลี่ย ร้อยละ -๔.๔๕ (C)

ผลต่างเขตมากที่สุดกับน้อย คือ เขต ๒ กับ เขต ๑ = ๓๓๒ คน
คิดเป็นร้อยละ ๘.๙๐ ของค่าเฉลี่ยจำนวนราษฎรต่อหนึ่งเขตเลือกตั้ง (D)

แผนที่แบ่งเขตเลือกตั้งสมาชิกสภาเทศบาลตำบลศรีสว่าง อำเภอโพธาราย จังหวัดร้อยเอ็ด

รูปแบบที่ ๓

มาตราส่วน ๑: ๕๐,๐๐๐
๐ ๕ ๑๐ กิโลเมตร



รูปแบบที่ ๓

เขตเลือกตั้งที่ ๑		เขตเลือกตั้งที่ ๒	
หมู่ที่	ชื่อหมู่บ้าน	หมู่ที่	ชื่อหมู่บ้าน
๑	บ้านโพนควน	๓	บ้านดอนขาม
๒	บ้านตะแบงตาก	๕	บ้านดงหมากไฟ
๔	บ้านสว่าง	๖	บ้านหัวดง
๗	บ้านโนนเจริญ	๘	บ้านโนนพะยอม
๑๐	บ้านทุ่งสว่าง	๙	บ้านโนนสะอาด
๑๓	บ้านโพนงาม	๑๑	บ้านโพนแก้ว
๑๔	บ้านแสงสว่าง	๑๒	บ้านหัวดง
๑๕	บ้านแสงสว่าง		
รวมจำนวนราษฎร		รวมจำนวนราษฎร	
๓,๘๔๕		๓,๖๑๕	

ค่าเฉลี่ยจำนวนราษฎรต่อหนึ่งเขตเลือกตั้ง ๓,๗๓๐ คน (A)

เขตเลือกตั้งมากที่สุด(เขต ๑) มากกว่าค่าเฉลี่ย ร้อยละ +๓.๐๘ (C)

เขตเลือกตั้งน้อยที่สุด(เขต ๒) น้อยกว่าค่าเฉลี่ย ร้อยละ -๓.๐๘ (C)

ผลต่างเขตมากที่สุดกับน้อย คือ เขต ๑ กับ เขต ๒ = ๒๓๐ คน

คิดเป็นร้อยละ ๖.๒๗ ของค่าเฉลี่ยจำนวนราษฎรต่อหนึ่งเขตเลือกตั้ง (D)

- เครื่องหมาย**
- เขตเทศบาล
 - เขตอำเภอ
 - เขตตำบล เขตองค์การบริหารส่วนตำบล
 - ==== ทางหลวง ถนน ซอย
 - ==== สะพาน
 - ~ แม่น้ำ คลอง ห้วย
 - ~ อ่างเก็บน้ำ หนอง บึง
 - ⊙ สถานราชการ
 - ⊙ วิทยาลัย โรงเรียน
 - ⊕ โรงพยาบาลส่งเสริมสุขภาพประจำตำบล
 - ⊙ วัด ศาลนถสถาน
 - ▭ เขตเลือกตั้งที่ ๑
 - ▭ เขตเลือกตั้งที่ ๒

เอกสารแนบท้ายประกาศผู้อำนวยการการเลือกตั้งประจำจังหวัดร้อยเอ็ด
เรื่อง รูปแบบการแบ่งเขตเลือกตั้งสมาชิกสภาเทศบาลตำบลศรีสว่าง
อำเภอโพธิ์ทราย จังหวัดร้อยเอ็ด
เพื่อรับฟังความคิดเห็นและข้อเสนอแนะจากประชาชนในเขตเลือกตั้ง

รูปแบบที่ ๑

เขตเลือกตั้งที่	จำนวนสมาชิก	ท้องที่ที่ประกอบเขตเลือกตั้ง	จำนวนราษฎร	หมายเหตุ
๑	๖	๑. หมู่ที่ ๑ บ้านโพนควน ๒. หมู่ที่ ๒ บ้านสะแบงตาก ๓. หมู่ที่ ๓ บ้านดอนขาม ๔. หมู่ที่ ๗ บ้านโนนเจริญ ๕. หมู่ที่ ๘ บ้านโนนพยอม ๖. หมู่ที่ ๑๐ บ้านศรีสว่าง ๗. หมู่ที่ ๑๓ บ้านทุ่งสระแก ๘. หมู่ที่ ๑๔ บ้านโพนนางาม	๓,๖๖๔	
๒	๖	๑. หมู่ที่ ๔ บ้านสว่าง ๒. หมู่ที่ ๕ บ้านดงหมากไฟ ๓. หมู่ที่ ๖ บ้านหัวดง ๔. หมู่ที่ ๙ บ้านโนนสะอาด ๕. หมู่ที่ ๑๑ บ้านบ่อแก้ว ๖. หมู่ที่ ๑๒ บ้านหัวดง ๗. หมู่ที่ ๑๕ บ้านแสงสว่าง	๓,๗๙๖	

รูปแบบที่ ๒

เขตเลือกตั้งที่	จำนวนสมาชิก	ห้องที่ประกอบเขตเลือกตั้ง	จำนวนราษฎร	หมายเหตุ
๑	๖	๑. หมู่ที่ ๑ บ้านโพนดวน ๒. หมู่ที่ ๒ บ้านสะแบงตาก ๓. หมู่ที่ ๓ บ้านดอนขาม ๔. หมู่ที่ ๔ บ้านสว่าง ๕. หมู่ที่ ๗ บ้านโนนเจริญ ๖. หมู่ที่ ๘ บ้านโนนพยอม ๗. หมู่ที่ ๑๓ บ้านทุ่งสระแก ๘. หมู่ที่ ๑๔ บ้านโพนนางาม	๓,๕๖๔	
๒	๖	๑. หมู่ที่ ๕ บ้านดงหมากไฟ ๒. หมู่ที่ ๖ บ้านหัวดง ๓. หมู่ที่ ๙ บ้านโนนสะอาด ๔. หมู่ที่ ๑๐ บ้านศรีสว่าง ๕. หมู่ที่ ๑๑ บ้านบ่อแก้ว ๖. หมู่ที่ ๑๒ บ้านหัวดง ๗. หมู่ที่ ๑๕ บ้านแสงสว่าง	๓,๘๙๖	

รูปแบบที่ ๓

เขตเลือกตั้งที่	จำนวนสมาชิก	ห้องที่ประกอบเขตเลือกตั้ง	จำนวนราษฎร	หมายเหตุ
๑	๖	๑. หมู่ที่ ๑ บ้านโพนดวน ๒. หมู่ที่ ๒ บ้านสะแบงตาก ๓. หมู่ที่ ๔ บ้านสว่าง ๔. หมู่ที่ ๗ บ้านโนนเจริญ ๕. หมู่ที่ ๑๐ บ้านศรีสว่าง ๖. หมู่ที่ ๑๓ บ้านทุ่งสระแก ๗. หมู่ที่ ๑๔ บ้านโพนนางาม ๘. หมู่ที่ ๑๕ บ้านแสงสว่าง	๓,๘๔๕	
๒	๖	๑. หมู่ที่ ๓ บ้านดอนขาม ๒. หมู่ที่ ๕ บ้านดงหมากไฟ ๓. หมู่ที่ ๖ บ้านหัวดง ๔. หมู่ที่ ๘ บ้านโนนพยอม ๕. หมู่ที่ ๙ บ้านโนนสะอาด ๖. หมู่ที่ ๑๑ บ้านบ่อแก้ว ๗. หมู่ที่ ๑๒ บ้านหัวดง	๓,๖๑๕	